

























P.R.G. - Tavola 5

Legenda

-  vincolo 431.85
-  vincolo 431.85
-  fascia stradale
-  fascia stradale
-  operatività PTO
-  legge 65.95
-  fascia di pertinenza fluviale
-  Fascia di rispetto del depuratore
-  zona "A" di P.T.O. e P.d' A.
-  zona "U" di P.T.O.
-  Fascia di rispetto cimiteriale
-  zona "AAP" (attrezzature private)
-  zona "AP" (attività produttive)
-  AP_si
-  zona "AS" (area di salvaguardia)
-  zona "A" (area agricola)
-  zona "CR" (area di completamento residenziale)
-  zona "CS" (area di centro storico)
-  zona "CU" (area di centro urbano)
-  zona "IT" (impianti tecnologici)
-  zona "NC" (zona di nuova edificazione)
-  zona "SP" (servizio pubblico)
-  Strada
-  zona "VP" (verde privato)

